


ACTIEPLAN
DOORONTWIKKELING
RINGPARK DICTERSWIJK
2020-2022

Stichting Vrienden van het Ringpark

18 september 2019, Utrecht



STICHTING

VRIENDEN VAN HET RINGPARK DICTERSWIJK

Jonathan de Beus

Geert van Dijk

Gerard Hoskens

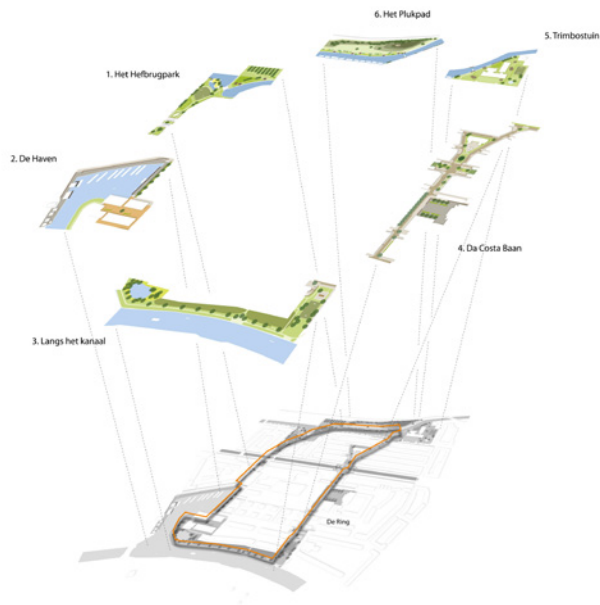
Michiel Huls

Albert Meijer

Marc Nolden

Berdie Olthof

PLANKAART RINGPARK DICHTERSWIJK



Het Ringpark is een kralensnoer van een route en zes deelgebieden met aansluiting op de bestaande groenstructuur in de wijk.





Hefbrug



Trekpont

*“Met de twee verbindingen over
het water is het rondje gesloten.
Nu gaat het écht beginnen.”*

INTRO

Ringpark Dichterswijk is een plan voor de wijk, door de wijk. Wat in 2015 begon met een initiatief van drie landschapsarchitecten om diverse plekken en parkjes in de wijk via een 3,5 kilometer lange parkroute met elkaar te verbinden, is uitgegroeid tot een breed gedragen plan en 'beweging' voor de vergroening en verlevendiging van Dichterswijk. Hoewel er nog weinig fysiek resultaat is, heeft het plan al diverse keren als 'breekijzer' en richtsnoer gefungeerd bij de optimalisatie van (bouw) plannen in de wijk, zoals voor het Kruisvaartkwartier en de Heycopstraat/Parkhaven.

Er is veel gebeurd sinds 2015. Zo is er met behulp van het Rabo Aandeel In Elkaar Fonds de Stichting Vrienden van het Ringpark opgericht, met een breed bestuur, waarmee we gestructureerd - en met partijen uit de wijk - aan de doorontwikkeling van het plan kunnen werken. Er is, in samenspraak met de gemeente, een inrichtingshandboek opgesteld, waarin de ruimtelijke visie voor het Ringpark is uitgewerkt met meerdere deelgebieden, waarin kwaliteiten, kansen en opgaven zijn benoemd. We hebben de door de buurt geïnitieerde herinrichting van 'het Veldje' (parkje achter de Pomp) naar een hoger plan kunnen tillen en 'des ringparks' kunnen maken, zodat het als deelgebied van het Ringpark (het Hefbrugpark) kan fungeren. De uitvoering is aanstaande.

In de zomer van 2018 is een langgekoesterde wens van ons en van vele buurtbewoners in vervulling gegaan; we hebben een voetveer over de Kruisvaart geopend, waarmee het rondje Ringpark - via het kruisvaartterrein - bewandeld en beleefd kan worden. Dit is het begin van de ontwikkeling van het Ringpark. Het rondje biedt een geweldig nieuw perspectief op de wijk. Helaas is dit terrein momenteel afgesloten vanwege een incident bij het spoor rond de jaarwisseling, en ligt het pontje aan de ketting. Er is nauw contact met de wijkmanager en een spoedige heropening van het terrein ligt in het verschiet.

Onlangs hebben we, met inzet van bewoners, ondernemers en basisschool DKD, ons ingezet voor een groenere en veiligere oversteek over de Croeselaan (bij De Branding). Er lag een kans om na de werkzaamheden van ENECO, een nieuwe inrichting van het kruispunt te maken. Er zijn schetsmodellen gemaakt waarover velen enthousiast waren. Helaas bleek de meekoppelkans door een strakke planning (nu) niet mogelijk. De komende jaren zoeken we naar aanleidingen om, al dan niet in delen, de kruising veiliger en mooier te maken.

Het proces van participatie en een brede wijkraadpleging is verwerkt in dit actieplan, en is te beschouwen als een update van het handboek uit 2015.

De actuele verdichtingsprojecten in de omgeving maken het Ringpark relevanter dan ooit. In het actieplan staan concrete voorstellen en ideeën voor de activatie en vergroening van het Ringpark voor de komende drie jaar. Veel buurtbewoners zijn nog steeds enthousiast over het Ringpark en zien de kansen die het plan biedt voor de wijk. Voor de uitvoering is geld nodig. Hiervoor willen we subsidie 'Ruimte voor Initiatief' aanvragen. Er vanuitgaande dat de voetveer weer snel kan varen, willen we, samen met gemeente, bewoners, ondernemers en andere partijen in de wijk, aan de slag met de doorontwikkeling en de 'verparking' van de route en deelgebieden.

De acties zijn onderverdeeld in twee categorieën:

1. PROGRAMMEREN: dit zijn acties, events en interventies in de openbare ruimte om de zichtbaarheid en beleving van het Ringpark - in het algemeen - te vergroten.
2. ONTWERPEN: dit zijn plannen en ideeën waarmee we per deelgebied, projectmatig, aan de slag willen; inclusief ontwerptraject, participatie en uitvoeringsbegeleiding.

Elke actie wordt hierna kort toegelicht en verbeeld.

In de bijgevoegde begroting zijn de gedetailleerde kosten en verdeling hiervan opgenomen.

Wij hopen met dit actieplan alle partijen blijvend te enthousiasmeren voor het Ringpark en ook uit te nodigen om mee te werken aan een mooier en groener Dichterswijk!

September 2019, Utrecht

Stichting Vrienden van het Ringpark

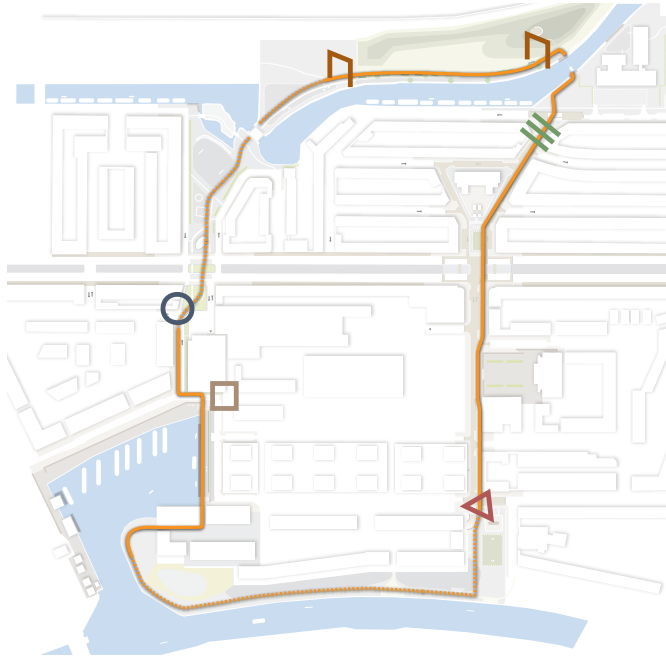




ACTIVATIE & PROGRAMMERING

Activiteiten en objecten tbv mentale en fysieke markering van ring en deelgebieden





SITUATIE / OPGAVE

Momenteel is het Ringpark nog weinig zichtbaar. Om de beeldvorming en de ontwikkeling van de parkstructuur te stimuleren willen we elementen en objecten langs de route plaatsen die de ring zelf en de deelgebieden 'alvast' beleef- en vindbaar maken. Deze objecten vormen een nieuwe laag in het stedelijk interieur, die de openbare ruimte ter plaatse kunnen verbeteren, en verdere verrommeling tegengaan.

ACTIES

1. Doorontwikkelen van het idee om dichtregels in de openbare ruimte aan te leggen, die de ring markeren. Er zijn vele vormen mogelijk: in de bestrating, aan gevels, op panelen. Ook de manier waarop bewoners betrokken worden wordt definitief bepaald.
2. Ontwerp en uitvoering van de bewegwijzeringspaddestoelen, een variant op de ANWB-paddestoelen, met daarop de belangrijkste plekken en deelgebieden, die tevens in een vroeg stadium het Ringpark tussen de oren van bewoners en bezoekers kan brengen. Er is reeds een partij gevonden die de paddestoelen kan maken.




SITUATIE / OPGAVE

Met de opening van trekveer over de Kruisvaart is het 'rondje ringpark' een feit en kunnen mensen van binnen en buiten de wijk de kernroute van 3,5 km van het toekomstige RingPark beleven. Hoewel de feitelijke herinrichting van de route en de deelgebieden nog volgen, zien we de inzet van een jaarlijks hardloopevenement als een (mentale) aanjager en vliegwiel voor de verdere bekendmaking en ontwikkeling van het RingPark.

ACTIES

In 2021 willen we de Dichtersloop organiseren; een bijzonder 'run-swim-run' evenement door de wijk, over land en water (tussen Kruisvaart en Merwedekanaal). Lengte: 1, 2 of 3x rondje Ringpark. Een commissie binnen de stichting zal dit idee verder uitwerken, contacten leggen met instanties en sponsors zoeken.


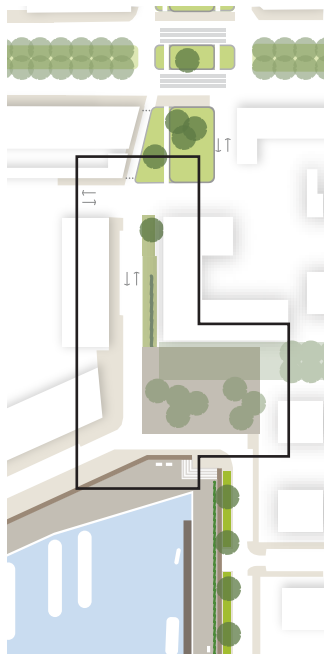


OPGAVEN

Transformatie van enkele belangrijke schakels in het Ringpark, inclusief projectmanagement en participatie

01 VERGROENEN VEILINGSTRAAT

ONTWERP- EN UITVOERINGSOPGAVEN



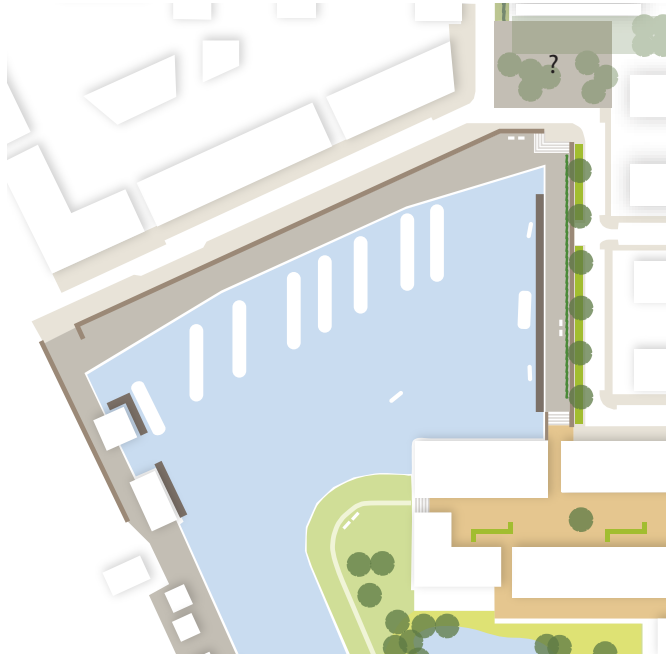
SITUATIE / OPGAVE

Momenteel een weinig karakteristieke en stenige (tussen)straat langs de voormalige Bo-Rent, met Bears and Barrels op de hoek. Het terrein van Bo-Rent wordt binnen enkele jaren herontwikkeld tot woningbouwlocatie. Hier ligt een kans om na de bouw de straat, inclusief vrijgekomen pleinruimte, te vergroenen en qua uitstraling te laten aansluiten op de rest van het Ringpark.

ACTIES

Het starten van de planvorming tbv de verbetering van inrichting van de straat, getrokken door de Stichting. Het ontwikkelen en vervaardigen van schetsontwerpen en visualisaties, in samenspraak met onwonenden, ondernemers en gemeente - middels schetssessies en inspraakavonden. Het komen tot een voorkeurschets met raming en afspraken over uitvoering. De gemaakte ontwerpen worden vervolgens uitgevoerd onder regie van de gemeente.





SITUATIE / OPGAVE

Een wens van vele omwonenden: de vergroening en verlevendiging van de havenkades. Momenteel niet uitnodigend, stenig, weinig verblijfskwaliteit en sociaal onveilig. De muren zorgen voor een sterke scheiding tussen de boven en benedenwereld. Een betere zichtrelatie tussen kade en straat is gewenst, een aanpassing aan de trappen voor een betere routing over de kade, en een verbetering van de beleving (en het gebruik) van het water.

ACTIES

Het starten van de planvorming tbv de verbetering van inrichting van de kades, getrokken door de Stichting. Het ontwikkelen en vervaardigen van schetsontwerpen en visualisaties, in samenspraak met omwonenden, ondernemers en gemeente - middels schetssessies en inspraakavonden. Het komen tot een voorkeurschets met raming en afspraken over uitvoering. De gemaakte ontwerpen worden vervolgens uitgevoerd onder regie van de gemeente.

BEELD- EN VERBLIJFSKWALITEIT KANAALOEVER



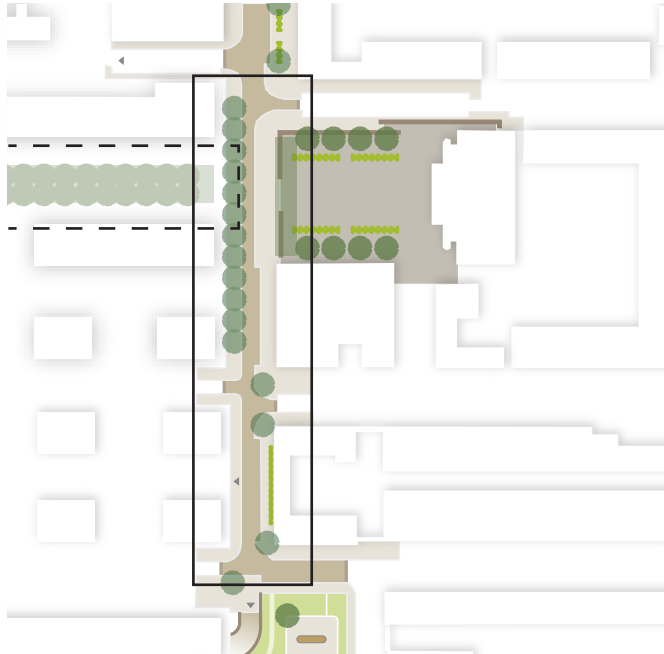
SITUATIE / OPGAVE

De wandelroute langs het water functioneert prima, alleen staan de bermen vol onkruid, en is de beleving van het water minimaal. Er is behoefte aan meer zit-, vis- en luierplekken langs het water. De Kanaaloever verdient een herinrichting om tegemoet te komen aan de vele gebruiksgehoeften van omwonenden. Er is een goed plan nodig, waarin ook RWS - als eigenaar en beheerder van de kade - wordt betrokken en meewerkt aan een recreatiever gebruik van deze oever.

ACTIES

Het starten van de planvorming tbv de verbetering van inrichting van de kanaaloever, getrokken door de Stichting. Het ontwikkelen en vervaardigen van schetsontwerpen en visualisaties, in samenspraak met direct omwonenden, ondernemers en gemeente - middels schetssessies en inspraakavonden. Het komen tot een voorkeurschets met raming en afspraken over uitvoering en beheer. De gemaakte ontwerpen worden vervolgens uitgevoerd onder regie van de gemeente.

04 VERGROENEN HEYCOPSTRAAT



SITUATIE / OPGAVE

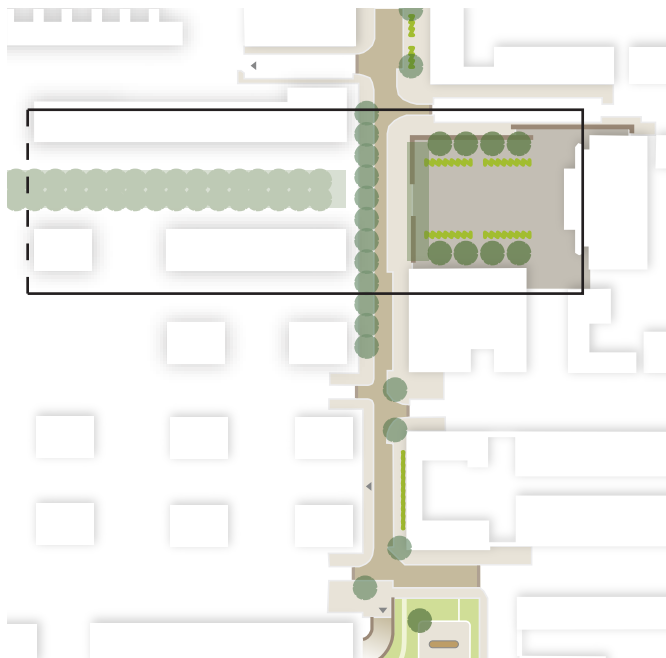
Momenteel een tamelijk stenige en weinig samenhangende straat, mede door de verspringende rooilijnen en de verschillende wegprofielen. Met de geplande nieuwbouw van Parkhaven (fase 2) ontstaat een kans om de straat op structuurniveau te verbeteren/verzwaren en te vergroenen. Het zou een bomenlaan kunnen worden, waarmee meer groen ontstaat, meer schaduw in de zomer en meer biodiversiteit. Het toevoegen van spelen in de straat geeft meer levendigheid en ruimte voor ontmoeting. De verbinding met de Heycopstraat wordt versterkt als groene speelstraat.

ACTIES

Het starten van de planvorming tbv de verbetering van inrichting van de straat, getrokken door de Stichting. Het ontwikkelen en vervaardigen van schetsontwerpen en visualisaties, in samenspraak met onwonenden, ondernemers en gemeente - middels schetssessies en inspraakavonden. Het komen tot een voorkeurschets met raming en afspraken over uitvoering en beheer. De gemaakte ontwerpen worden vervolgens uitgevoerd onder regie van de gemeente.



VERGROENEN SCHOOLPLEIN EN SPEELVELD



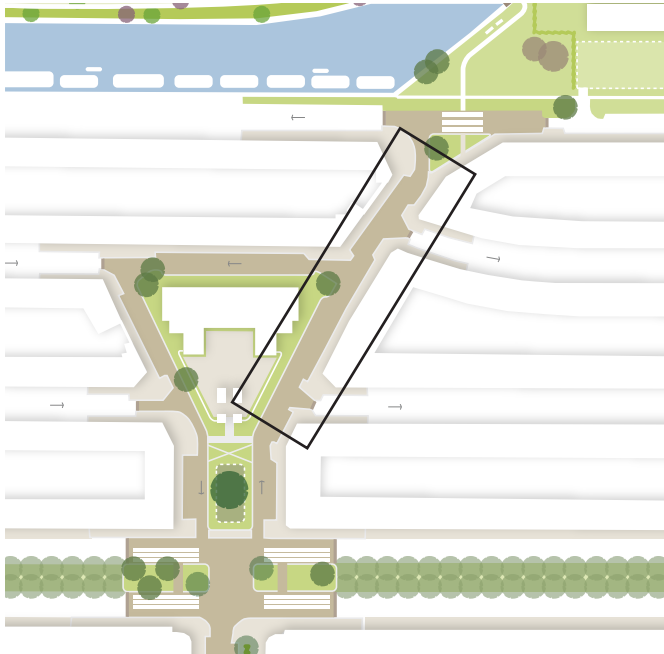
SITUATIE / OPGAVE

Een van de belangrijkste sferbepalende plekken aan de Heycopstraat. Momenteel tamelijk stenig ingericht, verdiept gelegen, eenvoudige hagen en bomen, en weinig relatie met (en gescheiden van) de omgeving. Wens is om het plein 'open' te maken, te vergroenen, biodiverser te maken, met natuurlijke speelaanleidingen voor alle leeftijden. Ook het buitenschoolse (openbare) gebruik van het plein kan beter, incl. speel/voetbalveld. Een groene rand langs het schoolplein, bijvoorbeeld in de vorm van een pergola, draagt bij aan de groene uitstraling van de straat. De inrichting van de Heycopstraat kan gaan werken als een verlenging van het schoolplein.

ACTIES

Het starten van de planvorming tbv de verbetering van inrichting van het plein e.o., getrokken door de Stichting. Het ontwikkelen en vervaardigen van schetsontwerpen en visualisaties, in samenspraak met onwonenden, ondernemers en gemeente - middels schetssessies en inspraakavonden. Het komen tot een voorkeurschets met raming en afspraken over uitvoering en beheer. De gemaakte ontwerpen worden vervolgens uitgevoerd onder regie van de gemeente.

VERGROENEN ANNA MARIA SCHURMANNSTRAAT



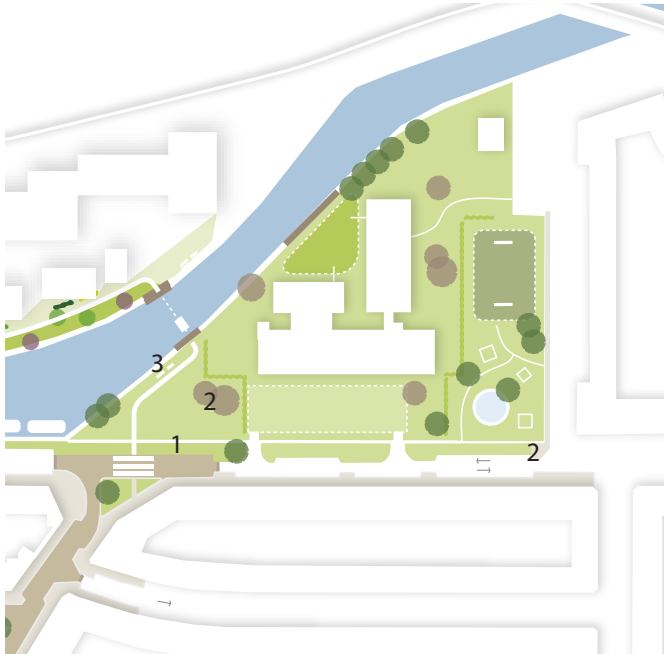
SITUATIE / OPGAVE

Momenteel een weinig groene stadsstraat tussen Brederoplein en Da Costakade - en de beoogde 'Trimbostuin'. Aan beide zijden van de straat wordt geparkeerd en de trottoirs zijn smal. De ambitie is om te zoeken naar alternatief straatprofiel, door het parkeren aan te passen, meer ruimte te creëren voor groen en schaduw, en op termijn het afkoppelen van regenwater en reduceren van hittestress.

ACTIES

Het starten van de planvorming tbv de verbetering van inrichting van de straat, getrokken door de Stichting. Het ontwikkelen en vervaardigen van schetsontwerpen en visualisaties, in samenspraak met onwonenden, ondernemers en gemeente - middels schetssessies en inspraakavonden. Het komen tot een voorkeurschets met raming en afspraken over uitvoering en beheer.

De gemaakte ontwerpen worden vervolgens uitgevoerd onder regie van de gemeente. Uitvoering groen inrichting is eerste stap, afkoppelen regenwater staat voor na 2022 op de planning.



SITUATIE / OPGAVE

Na het succes van de opening van het voetveer, is het belangrijk om door te pakken en het 'veerveldje' qua inrichtingsniveau te verbeteren. In de basis betekent dat een inhaalslag in het beheer: woonboot (in eigendom gemeente Utrecht) weg, herstellen van de plek aan het water, terugsnoeien (en aantrekkelijk maken) van het groen en onnodige hekken verwijderen. De ambitie is om het gebied rond Trimbos tot een samenhangende 'tuin' te ontwikkelen. Trimbos is bereid om mee te denken.

ACTIES

Het starten van de planvorming tbv de verbetering van inrichting van het gebied, getrokken door de Stichting. Het ontwikkelen en vervaardigen van schetsontwerpen en visualisaties, in samenspraak met onwonenden, ondernemers en gemeente - middels schetssessies en inspraakavonden. Het komen tot een voorkeurschets met raming en afspraken over uitvoering en beheer.

De gemaakte ontwerpen worden vervolgens uitgevoerd onder regie van de gemeente.

08

HERINRICHTING HEFBRUGPARK ZIJDE DICHTERSWIJK



SITUATIE / OPGAVE

Voor dit groengebied (het 'veldje') is op initiatief van de omwonenden een plan ontwikkeld ter verbetering van de inrichting. Recentelijk hebben de ontwerpers binnen de Stichting geadviseerd en meeontworpen aan een zo goed mogelijk plan, dat eveneens (qua structuur en materialen) 'Des Ringparks' is. Er ligt een definitief ontwerp en uitvoering staat op de planning.

ACTIES

Het volgen van de verdere planontwikkeling, het deelnemen aan eventuele additionele ontwerpoverleggen en het adviseren en aansturen op een goede aansluiting met de omgevingen en de oversteek over de Croeselaan. De betrokken ontwerpers treden namens de Stichting op als adviseur en supervisor richting de betrokken partijen.

KRUISVAARTKADE, INRICHTING PAD LANGS HET WATER



SITUATIE / OPGAVE

Nu het stedenbouwkundig plan voor de Kruisvaartkade gereed is, en de route van het Ringpark langs de oever van de Kruisvaart is gepland, is het van belang om de daadwerkelijke ambities en de beoogde kwaliteiten van de parkoever te borgen. Dat betekent, net als de afgelopen jaren, een actieve rol in de voorbereiding van de bouwplannen, het monitoren en adviseren tijdens de planuitwerkingen én de bouw.

ACTIES

Het volgen van de planontwikkeling, het deelnemen aan ontwerpoverleggen en het bieden van eventuele alternatieve ideeën en schetsen. Monitoren en waken voor een goede, prettige en veilige situatie gedurende de bouw, en daarna. De betrokken ontwerpers treden namens de Stichting op, en superviseert en adviseert richting de betrokken partijen.

10

INRICHTING HEFBRUGPARK ZIJDE KRUISVAARTKADE

ONTWERP- EN UITVOERINGSOPGAVEN




SITUATIE / OPGAVE

Nu het stedenbouwkundig plan voor de Kruisvaartkade gereed is, en deze groene plek onderdeel is van zowel het bouwplan als het Ringpark, is het van belang om de daadwerkelijke ambities en de beoogde kwaliteiten van dit gebied te borgen. Dat betekent, net als de afgelopen jaren, een actieve rol in de voorbereiding van de bouwplannen, het monitoren en adviseren tijdens de planuitwerkingen én de bouw.

ACTIES

Het volgen van de planontwikkeling, het deelnemen aan ontwerpoverleggen en het bieden van eventuele alternatieve ideeën en schetsen. Monitoren en waken voor een goede, prettige en veilige situatie gedurende de bouw, en daarna. De betrokken ontwerpers treden namens de Stichting op, en superviseert en adviseert richting de betrokken partijen.



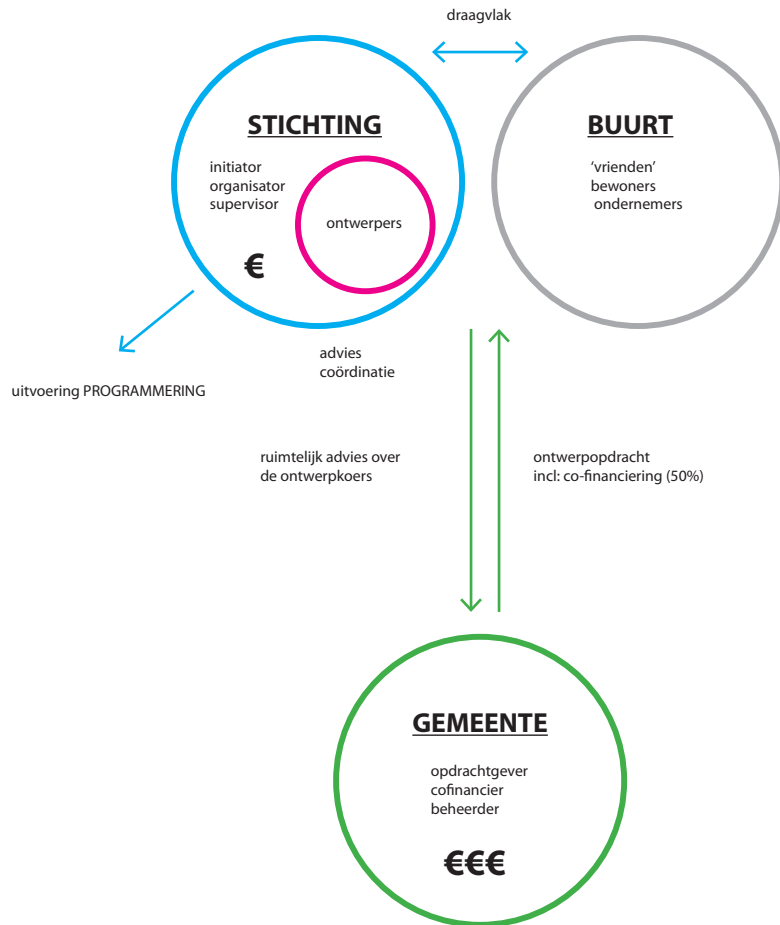


UITVOERING EN SAMENWERKING

Over rollen, taken, verantwoordelijkheden en verhoudingen



HET RINGPA(R)CT



Het RingPark is een park van bewoners voor bewoners. De komende tijd gaan we intensief aan de slag met de bovengenoemde acties. Niet alleen met de mensen van het stichtingsbestuur, ook willen we commissies optuigen met buurtbewoners en ondernemers. We willen zo veel mogelijk mensen activeren en enthousiasmeren om mee te doen en bij te dragen aan de ontwikkeling van het park. Dit najaar nog willen we een ontwerpavond organiseren om het actieplan en het vervolg te schetsen.

Voor een constructieve samenwerking tussen Stichting, Buurt en Gemeente - met name in relatie tot de ontwerpgegevens - denken we aan de volgende werkvorm:

De stichting geeft opdracht aan ontwerpers om de plannen uit te werken binnen het handboek van het RingPark.

Vanuit de gemeente is de uitvoeringscoördinator betrokken en geeft richting aan de communicatie tussen de Stichting en de gemeenteambtenaren. Vanuit het RingPark is het van belang dat op regelmatige basis kan worden gespard met een ruimtelijk stratege/ stedenbouwkundige/ landschapsarchitect over de ontwerpkoers.

Gemeente kan verder met eigen onderhoudswerkzaamheden aan de slag, met eigen middelen. Stichting adviseert en superviseert hierin, al dan niet door schetssessies met de buurt te organiseren. De Stichting neemt daarnaast de uitvoering van activiteiten rond de programmering en activering voor zijn rekening, met 50% co-financiering van de gemeente.



Participatie van de bewoners

Een groene, goed ingerichte publieke omgeving is essentieel voor een stedelijke omgeving zoals de Dichterswijk, waarin wonen, werken en verkeer leefbaar samengaan. Recent noemde Wim Pijbes 3 belangrijke zaken waaraan een goed stadspark /publieke ruimte moet voldoen.

1. goed gepland, 2. goed ontworpen en 3. goed beheerd.

Als Ringpark voegen wij daar nog een 4e aspect aan toe:

4. goede participatie van de direct betrokkenen en in het bijzonder de bewoners.

Participatie van de direct betrokkenen en met name van de bewoners is daarom een onlosmakelijk onderdeel van de inrichting en beheer van het RingPark, zowel om het ontwerp te verbeteren als om belangenconflicten vroegtijdig te onderkennen en op te lossen.

De afgelopen 5 jaar hebben we meerdere activiteiten in de wijk georganiseerd, zoals wandelingen door het Ringpark, deelname aan het Dichterbij-festival, inclusief een dichtersworkshop, en de feestelijke opening van het voetveer over de Kruisvaart.

Op onze website en FaceBook-pagina geven we regelmatig een voortgangs-update.

Via een overzicht van bewoners die zich aangemeld hebben om actief betrokken te zijn bij (deel) onderwerpen van het RingPark, onderhouden we contacten met betrokken bewoners.

Voorafgaand aan de totstandkoming van de nu voorliggende RingPark-update hebben we begin 2019 een wijkbrede raadpleging gehouden, bestaande uit een digitale raadpleging in samenwerking met Argu en een inloopavond. De uitkomsten hiervan kunt u vinden in de bijlage *Samenvatting raadpleging Ringpark maart 2019.pdf*.

Uit deze raadpleging waaraan ruim 300 wijkbewoners hebben deelgenomen, bleek een brede ondersteuning voor het RingPark-concept.

Bij de implementatie van de nieuwe RingPark-onderdelen gaan we per deelonderwerp, afhankelijk van de context, op maat de participatie van de direct betrokkenen vormgeven.

Dat zal onder meer gebeuren door middel van deelname in de deelprojectgroepen, digitale raadpleging en door regelmatige informatieverstrekking over de voortgang, inclusief wijkberichten. Ook willen we jaarlijks via een digitale raadpleging peilen hoe de wijkbewoners de voortgang ervaren en welke suggesties er leven. Ook zullen contacten worden onderhouden met de wijkraad en betrokken projectontwikkelaars.

Om de participatie goed vorm te geven en om als RingPark-stichting betrokkenheid niet te verwarren met bevooroordeeldheid, zullen we derden betrekken bij de uitvoering van de participatie. In onze aanvraag is daar een – beperkte - bijdrage voor opgevoerd.

2013

Initiatief RingPark Dichterswijk gestart

2014

Rondwandeling door de wijk om RingPark uit te leggen

2015

Winnaar Aandeel in Elkaar Fonds Rabobank na brede steun uit de wijk en verkiezing onder Rabobank leden

2016

Oprichting Stichting Vrienden van het RingPark Dichterswijk met een breed gedragen bestuur in de wijk.

2016-2017

Ontwerp Hefbrugpark met buurtbewoners en inloopmiddag

Vanaf 2017

Deelname Klankbordgroep Kruisvaartkade

2018

De ring is gesloten!
Ingebruikname Pontje met rondwandeling

2019

Wijkraadpleging met ARGU en inloopavond



Verwerking punten naar aanleiding van wijkraadpleging

Dichterswijk moet geen doorgangsgebied naar Utrecht Centraal worden voor verder gelegen wijken. Houd de voorzieningen vooral wijkgericht. Dus niet teveel horeca en bv zwemfaciliteiten voor de rest van de stad.

Door de wijk goed in te richten, kun je voorkomen, dat de wijk wordt overlopen.

Bewoners historische woonboten Veilinghaven willen dat de haven bijzonder woongebied blijft. Als met dit punt rekening gehouden zou worden, willen de bewoners positief participeren.

Bezwaren van bewoners omgeving Heycopplein om daar geen markt te organiseren, zijn gehonoreerd en verwerkt in het actieplan.

RingParkplan moet vast onderdeel worden van het beeldkwaliteitsplan voor de Dichterswijk, zodat niet voortdurend achter nieuwe ontwikkelingen wordt aangelopen.

De nieuwe inrichting van de Croeselaan voor de Rabobank geeft het beeld dat er meer wordt geïnvesteerd in de omgeving voor bedrijven dan de omgeving voor bewoners. Inversteren in de woonomgeving draagt bij aan een betere leefomgeving.

Verkeersveiligheid en veilig oversteken op de Croeselaan voor voetgangers en fietsers moet verbeterd worden. Dit is een urgente vraag vanuit de wijk.


Voetveer moet weer open (update: planning week 40).

Denk ook na over de aangrenzende groene gebieden in de wijk en verbindt deze met het RingPark.

Aansluiting van de inrichting van het Hefbrugpark op het RingParkplan.

Voor een verslag van de wijkraadpleging zie de bijlage.






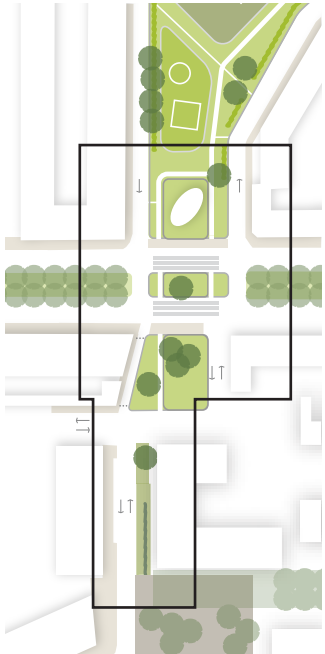
OPGAVEN NA 2022

Transformatie van enkele belangrijke schakels in het Ringpark.

Deze onderdelen betreffen plannen en wensen voor de toekomst.

Hierop wordt nu geen actie ondernomen aangezien hier geen budget voor is.

OVERSTEEK VEILINGSTRAAT - DE POMP



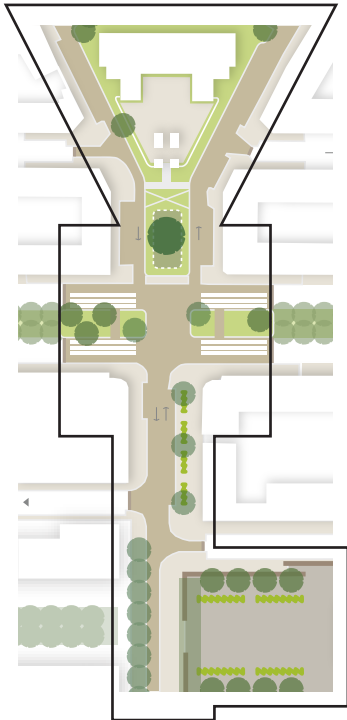
SITUATIE / OPGAVE

Momenteel een onduidelijke en onveilige oversteek, en een van de 'bottle necks' in het RingPark. Wat nodig is een structurele verbetering van het kruispunt, zodat deze 'knoop' in het Ringpark veiliger en mooier wordt. Goede oversteekbaarheid en vergroening zijn daarbij kernpunten. Het idee is dat het Ringpark als het ware 'over de Croeselaan heen getild', ipv dat de Croeselaan een scheiding blijft, en het Ringpark opknipt.

WENSEN

Op termijn:
Het starten van de planvorming tbv de verbetering van de oversteek.
Het ontwikkelen en vervaardigen van schetsontwerpen en visualisaties, in samenspraak met onwonenden, ondernemers en gemeente - middels schetssessies en inspraakavonden. Het komen tot een voorkeursschets met raming en afspraken over uitvoering.

OVERSTEEK HEYCOPSTRAAT - BREDEROPLEIN



SITUATIE / OPGAVE

Dé bottle neck in het Ringpark. Al eerder ter sprake gekomen tijdens de werkzaamheden van ENECO (eind 2018); het komen tot een veiligere en mooiere oversteek, waarbij we het Ringpark, net als bij de oversteek bij De Pomp, 'over de Croeselaan heen' willen tillen, in aansluiting op het Brederoplein en de Heycopstraat. Er zijn reeds schetsen gemaakt, deze dienen te worden geactualiseerd en geoptimaliseerd.

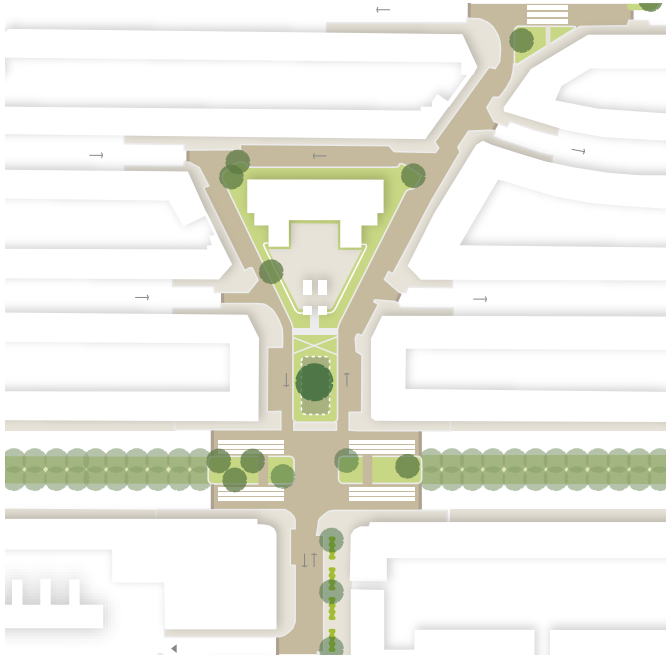
WENSEN

Op termijn:
 Het (her)starten van de planvorming tbv de verbetering van inrichting van de oversteek. Het ontwikkelen en vervaardigen van schetsontwerpen en visualisaties, in samenspraak met onwonenden, ondernemers en gemeente - middels schetssessies en inspraakavonden. Het komen tot een voorkeurschets met raming en afspraken over uitvoering en beheer.

2023 - 03

BREDEROPLEIN

ONTWERP- EN UITVOERINGSOPGAVEN




SITUATIE / OPGAVE

Momenteel een onaantrekkelijk en tamelijk verwaarloosd pleintje met een monumentale boom (kastanje). Zowel qua inrichting als beheer is het onder de maat. De plek trekt vuil en hangjongeren aan. Er is een kwaliteitsimpuls nodig, in combinatie met een andersoortig gebruik (thee- of speeltuin). Enkele jaren geleden is een bewonersinitiatief voor de aanleg van grondspots toegezegd; dat moet nog worden uitgevoerd. Ook is een idee voor een schommel aan een tak.

WENSEN

Op termijn:
Het voortzetten van de planvorming tbv de verbetering van het pleintje. Het ontwikkelen en vervaardigen van schetsontwerpen en visualisaties, in samenspraak met onwonenden, ondernemers en gemeente - middels schetssessies en inspraakavonden. Het komen tot een voorkeurschets met raming en afspraken over uitvoering.





BIJLAGEN

Begroting ringpark September 2019

Samenvatting raadpleging Ringpark maart 2019